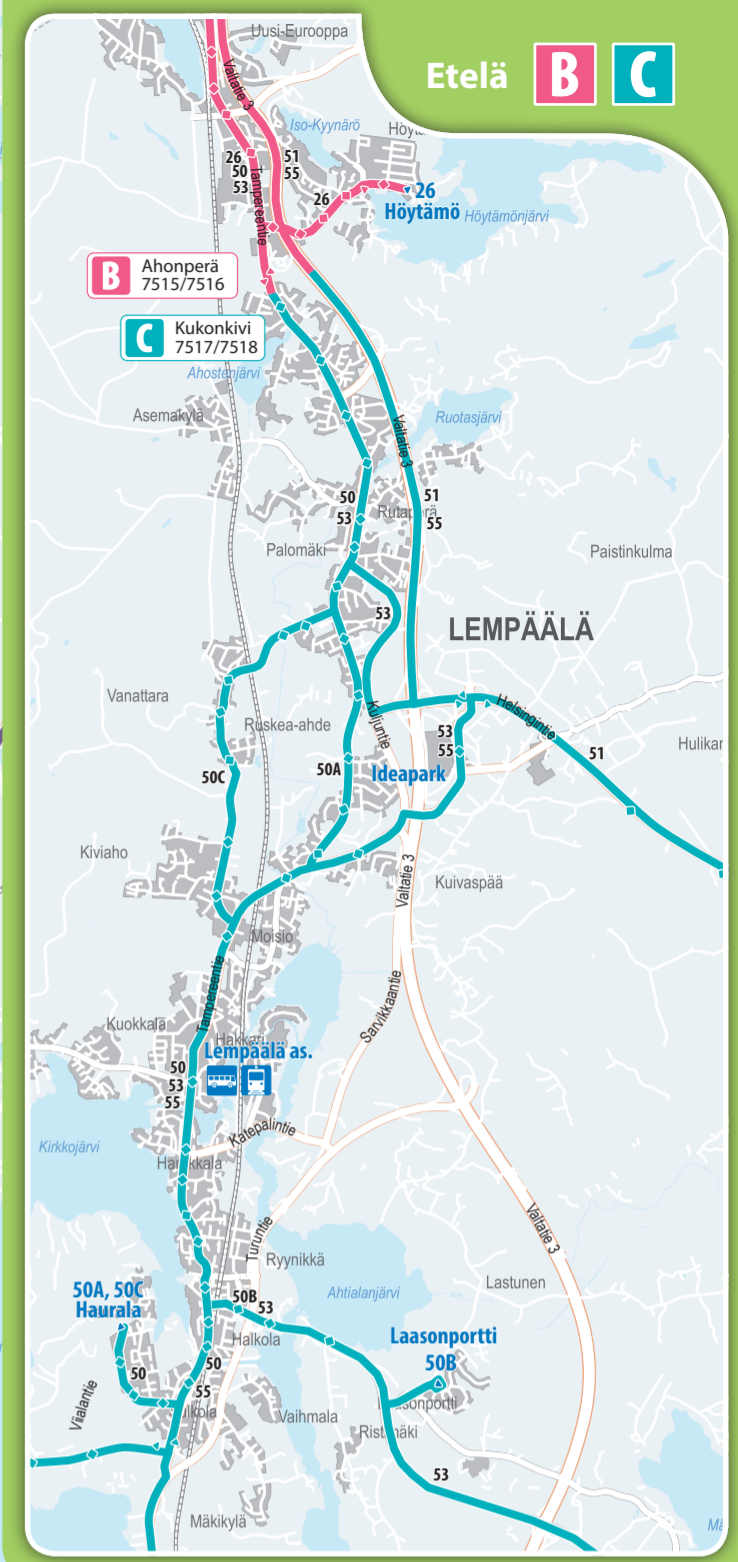
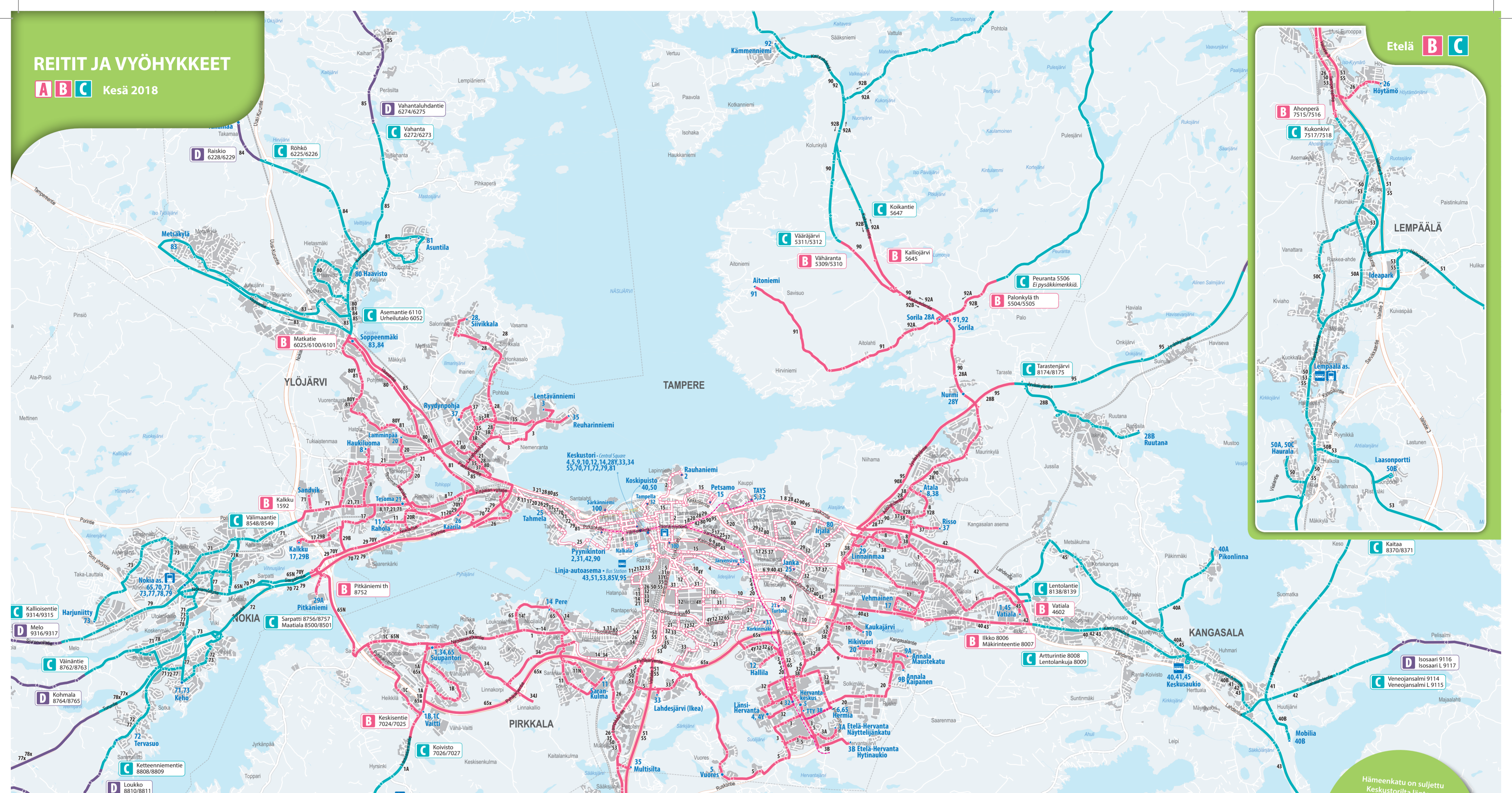


# REITIT JA VYÖHYKKEET

**A B C D** Kesä 2018



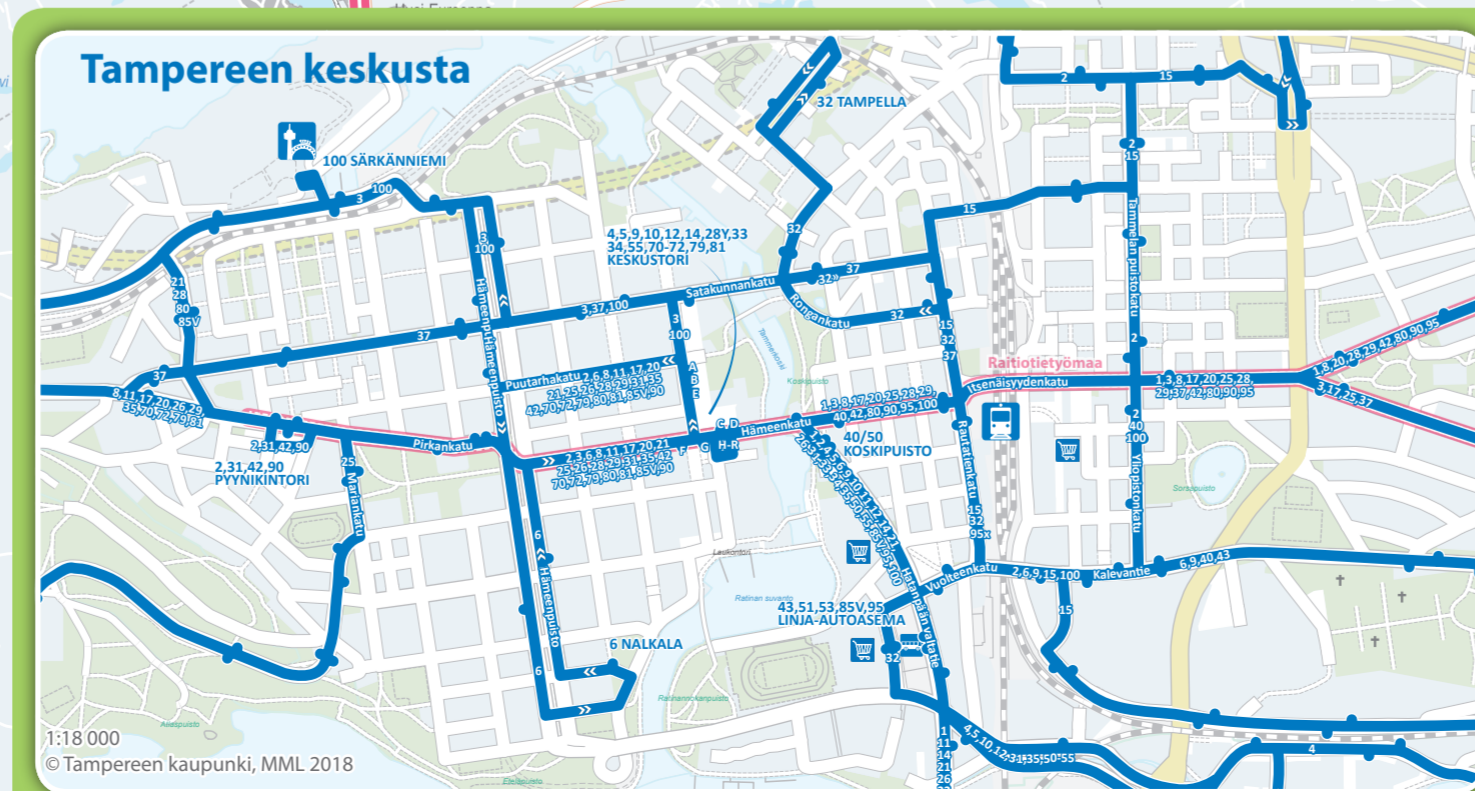
**Kartamerkinntät**

- A vyöhyke
- B vyöhyke
- C vyöhyke
- D vyöhyke
- Rautatieasema
- Linja-autoasema
- Lentoasema
- Raitiotietäilymaa

3 km 1:75 000

Karttopohja © Tampereen kaupunki, MML 2018

**Nysse**  
TAMPEREEN SEUDUN JOUKKOLIKENNE



Hämeenkatu on suljettu Keskustoriilta länteen raitiotietäilymaan vuoksi. Nysset liikennöivät Hämeenpuiston suuntaan toistaiseksi Aleksis Kiven kadun ja Puutarhakadun kautta.

Hervannassa liikennöidään pääosin Hervannan valtavyöhykettä Insinöörinkadun raitiotietäilymaan vuoksi.